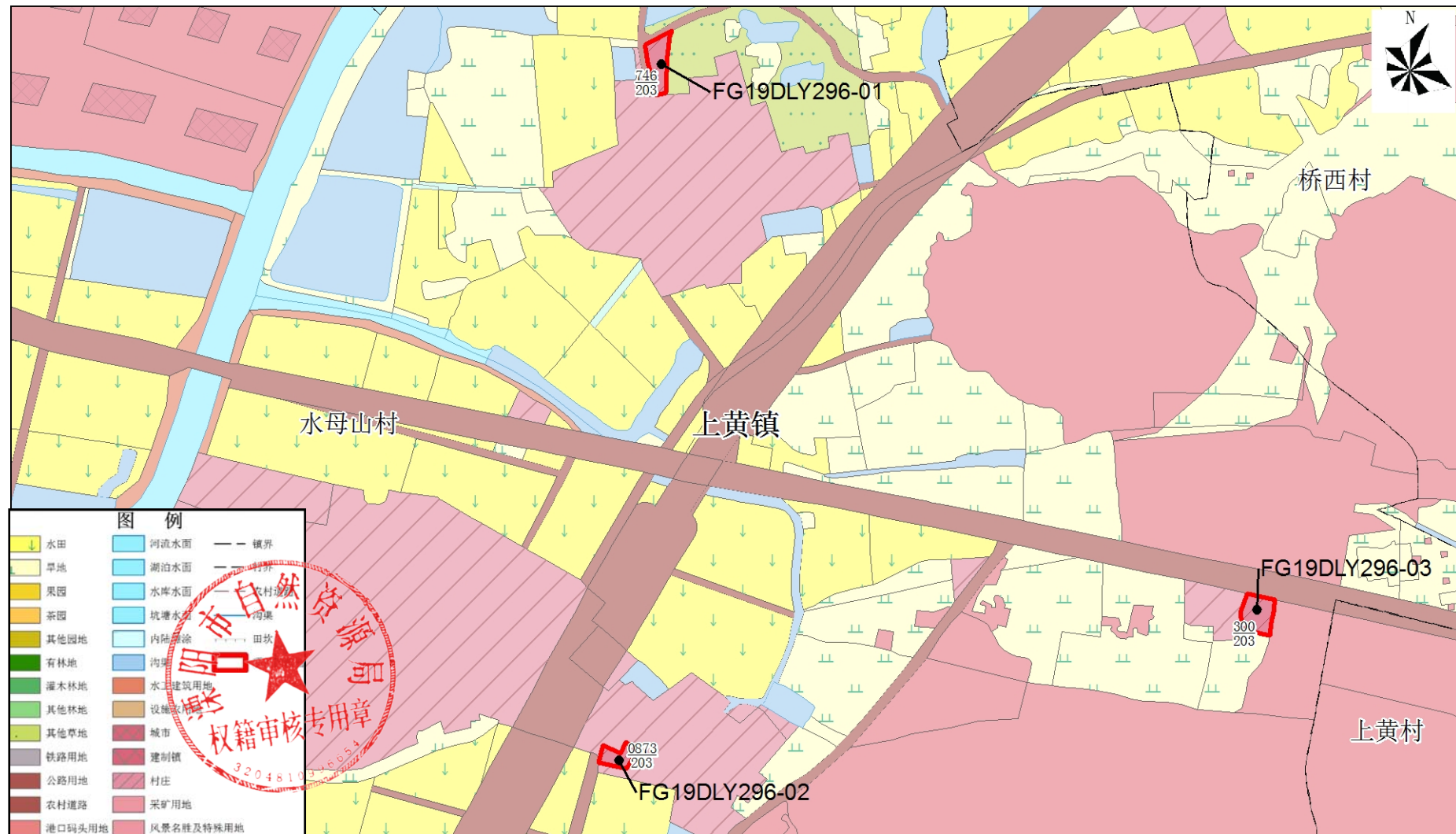


附图 1-1 上黄镇水母山村挂钩复垦项目（三）土地利用现状图（FG19DLY296）

图幅号：H50H022178 H50H023178

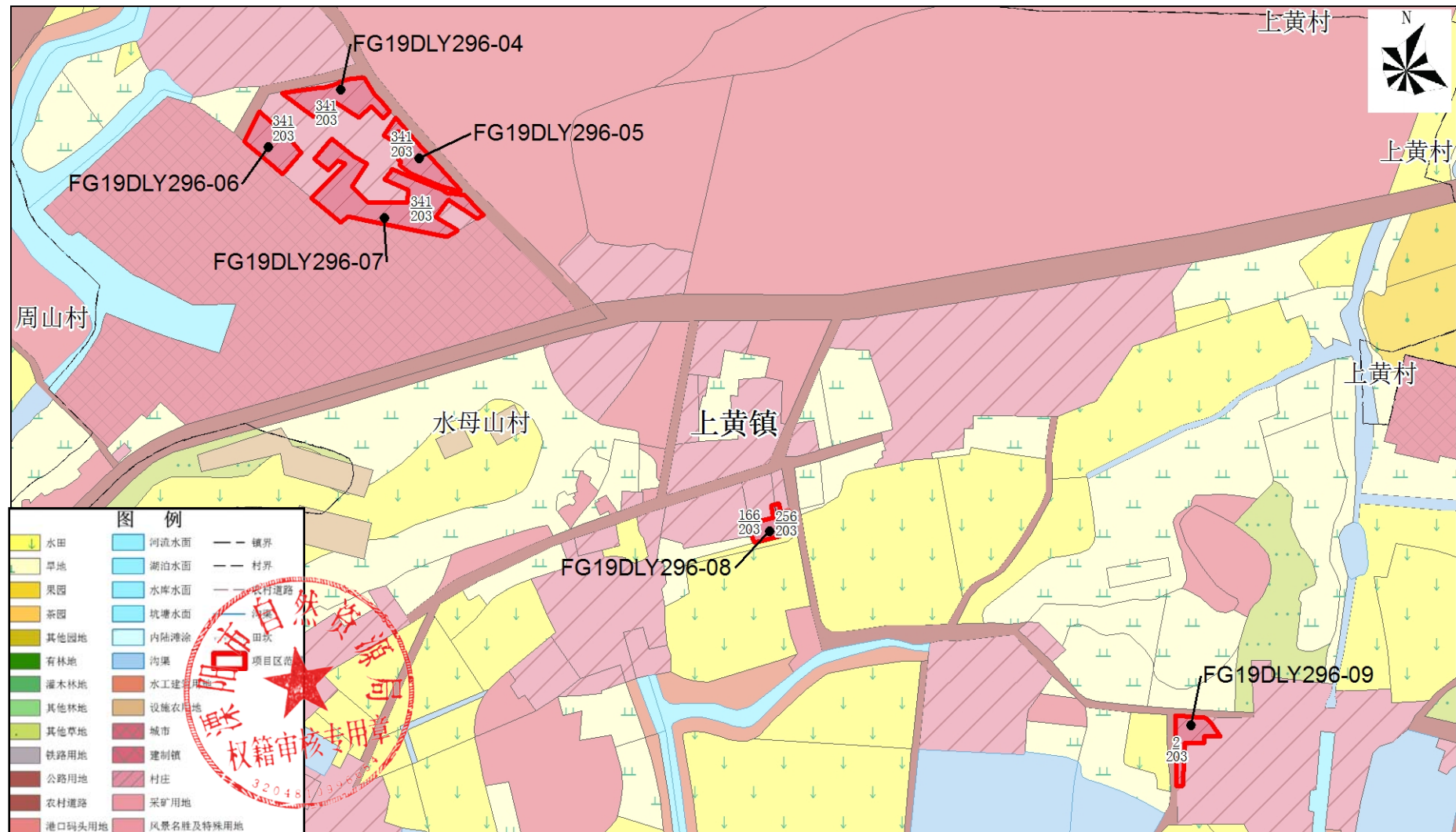
比例：1：5000



附图 1-2 上黄镇水母山村挂钩复垦项目（三）土地利用现状图（FG19DLY296）

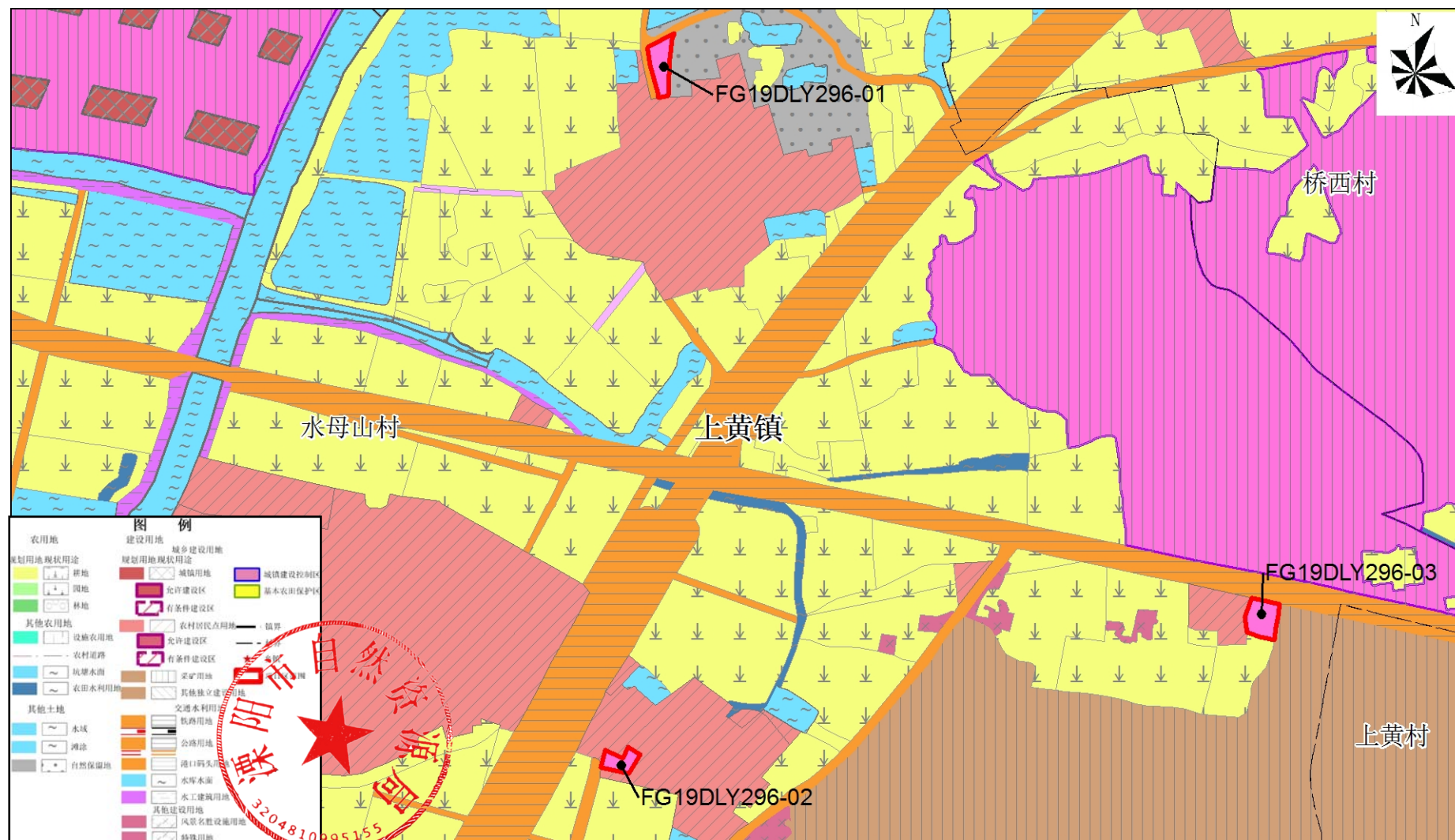
图幅号：H50H022178 H50H023178

比例：1：5000



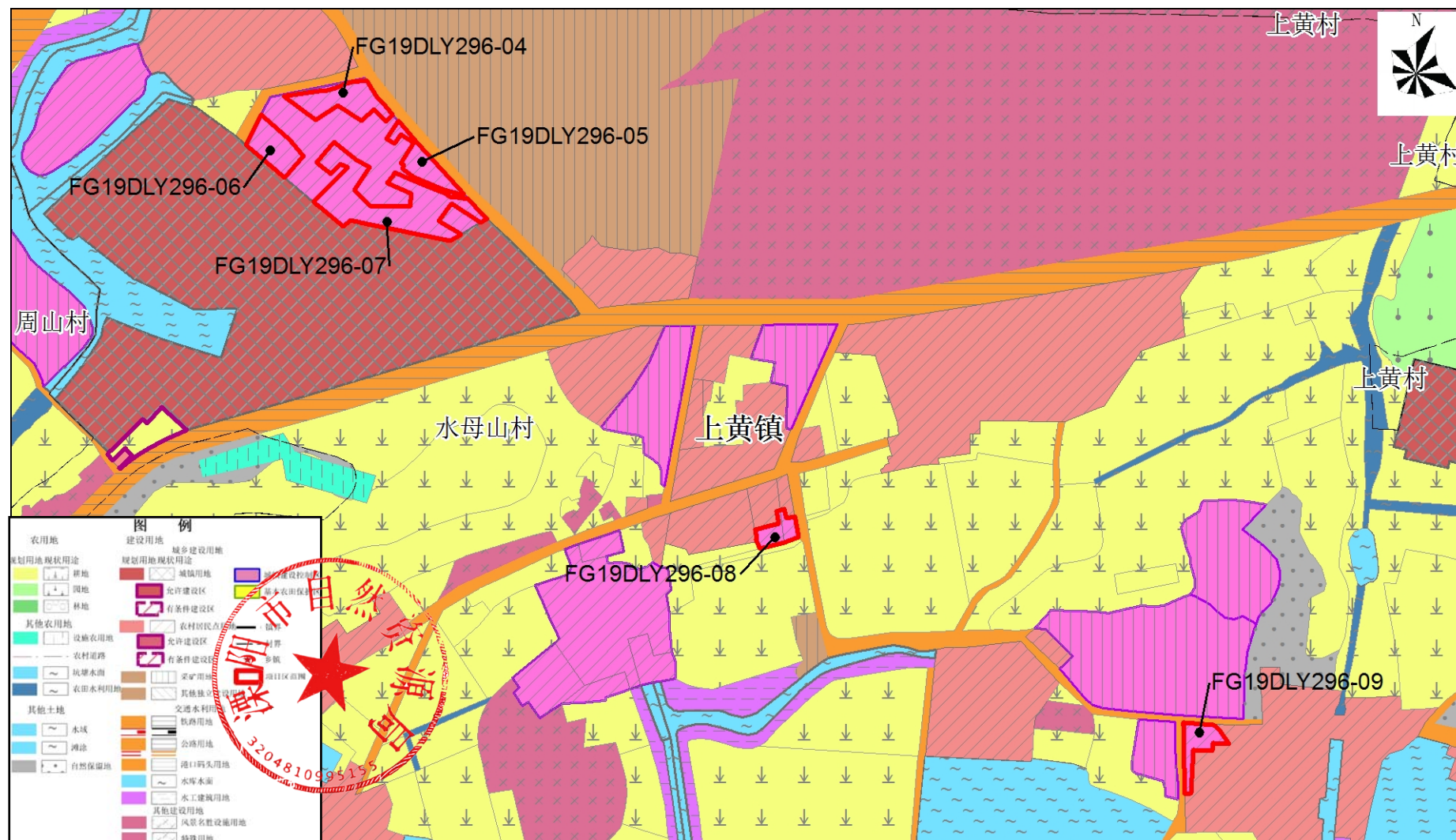
附图 2-1 溧阳市上黄镇土地利用总体规划图(2006-2020 年) (局部) (FG19DLY296)

比例: 1: 5000



附图 2-2 溧阳市上黄镇土地利用总体规划图(2006-2020 年)（局部）（FG19DLY296）

比例：1：5000

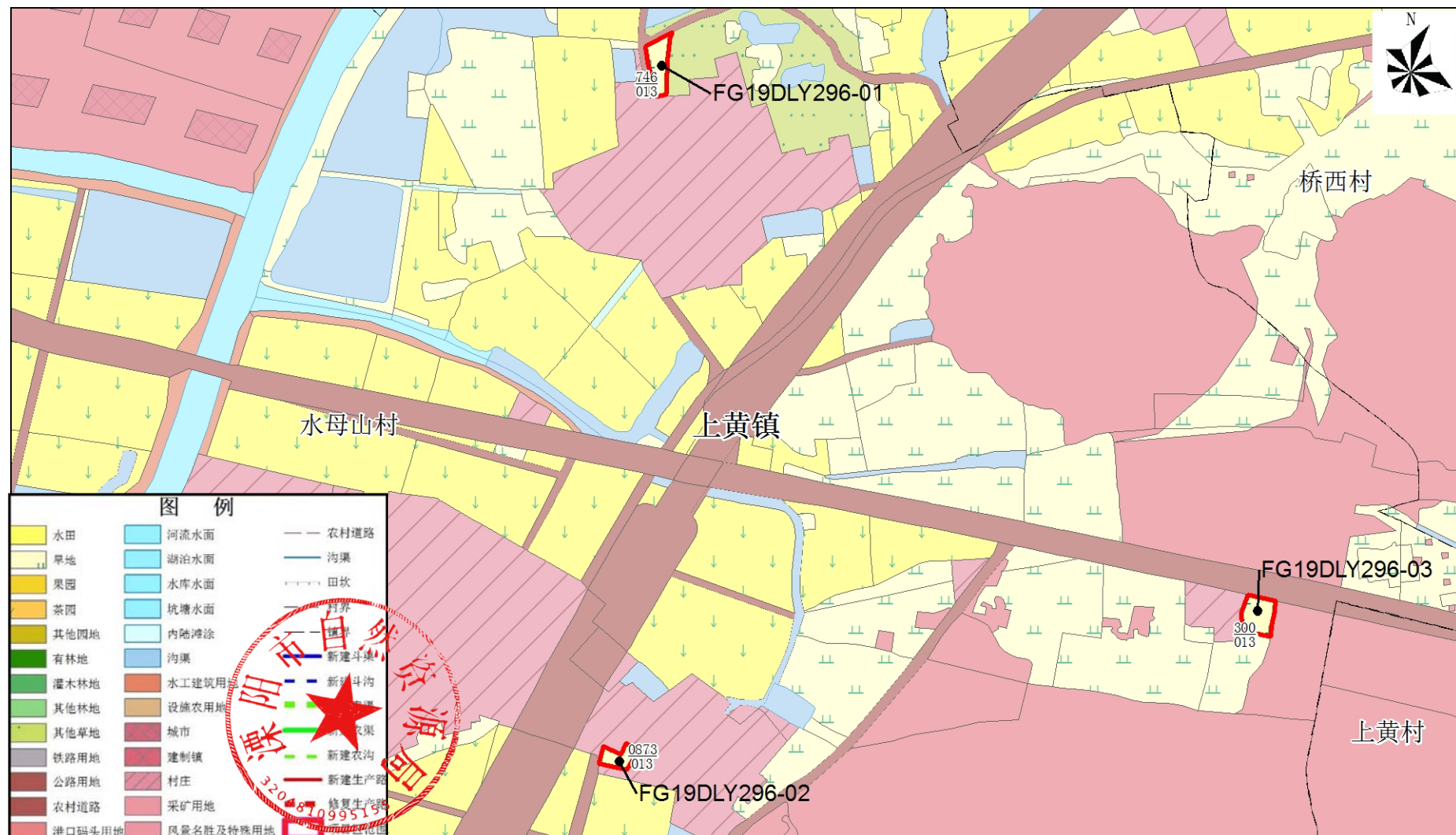


附图 3-1

上黄镇水母山村挂钩复垦项目（三）规划图（FG19DLY296）

图幅号：H50H022178 H50H023178

比例：1：5000



附图 3-2

上黄镇水母山村挂钩复垦项目（三）规划图（FG19DLY296）

图幅号：H50H022178 H50H023178

比例：1：5000

